

5.1.2e

Van: 5.1.2e
Verzonden: dinsdag 22 oktober 2024 11:34
Aan: 5.1.2e
Onderwerp: RE: vraag over vijver Oosterboer in relatie tot aanleg nieuw fietspad

Hartelijk dank 5.1.2e ☺

Met vriendelijke groet,

5.1.2e

5.1.2e Team Ruimte Initiatief

T. 14 0522

www.meppel.nl

Van: 5.1.2e <5.1.2e@meppel.nl>
Verzonden: dinsdag 22 oktober 2024 11:32
Aan: 5.1.2e <5.1.2e@meppel.nl>
CC: 5.1.2e <5.1.2e@meppel.nl>
Onderwerp: RE: vraag over vijver Oosterboer in relatie tot aanleg nieuw fietspad

5.1.2e

5.1.2e <5.1.2e@wdodelta.nl>

Met vriendelijke groet,

5.1.2e

5.1.2e Team Ruimte Verzorgen

T. 5.1.2e

M. 5.1.2e

www.meppel.nl

Van: 5.1.2e <5.1.2e@meppel.nl>
Verzonden: dinsdag 22 oktober 2024 10:13
Aan: 5.1.2e <5.1.2e@meppel.nl>
CC: 5.1.2e <5.1.2e@meppel.nl>
Onderwerp: vraag over vijver Oosterboer in relatie tot aanleg nieuw fietspad

Goedemorgen 5.1.2e,

Binnenkort gaan wij starten met de aanleg van een nieuw fietspad bij de Blankesteinweg in de Oosterboer. Het nieuwe fietspad komt in de berm te liggen langs een vijver (zie afbeelding).



Voorafgaand aan de uitvoering willen we het waterschap op de hoogte stellen van de werkzaamheden. Heb jij hiervoor een contactpersoon en contact gegevens?
Met vriendelijke groet,

5.1.2e

5.1.2e

Team Ruimte Initiatief

T. 14 0522

E. 5.1.2e@meppel.nl

Aanwezig op: Ma Di Wo Do Vr-mo



www.meppel.nl

Onderwerp: Overleg initiatief fietspad 5.1.2e
Locatie: online
Begin: di 5-11-2024 10:00
Einde: di 5-11-2024 12:00
Terugkeerpatroon: (geen)
Vergaderingsstatus: Geaccepteerd
Organisator: 5.1.2e
Verplichte deelnemers: 5.1.2e ; 5.1.2e

Overleg over initiatief fietspad 5.1.2e

Microsoft Teams [Heeft u hulp nodig?](#)

[Nu deelnemen aan de vergadering](#)

Vergadering-id: 311 268 498 065

Wachtwoordcode: zxYn7U

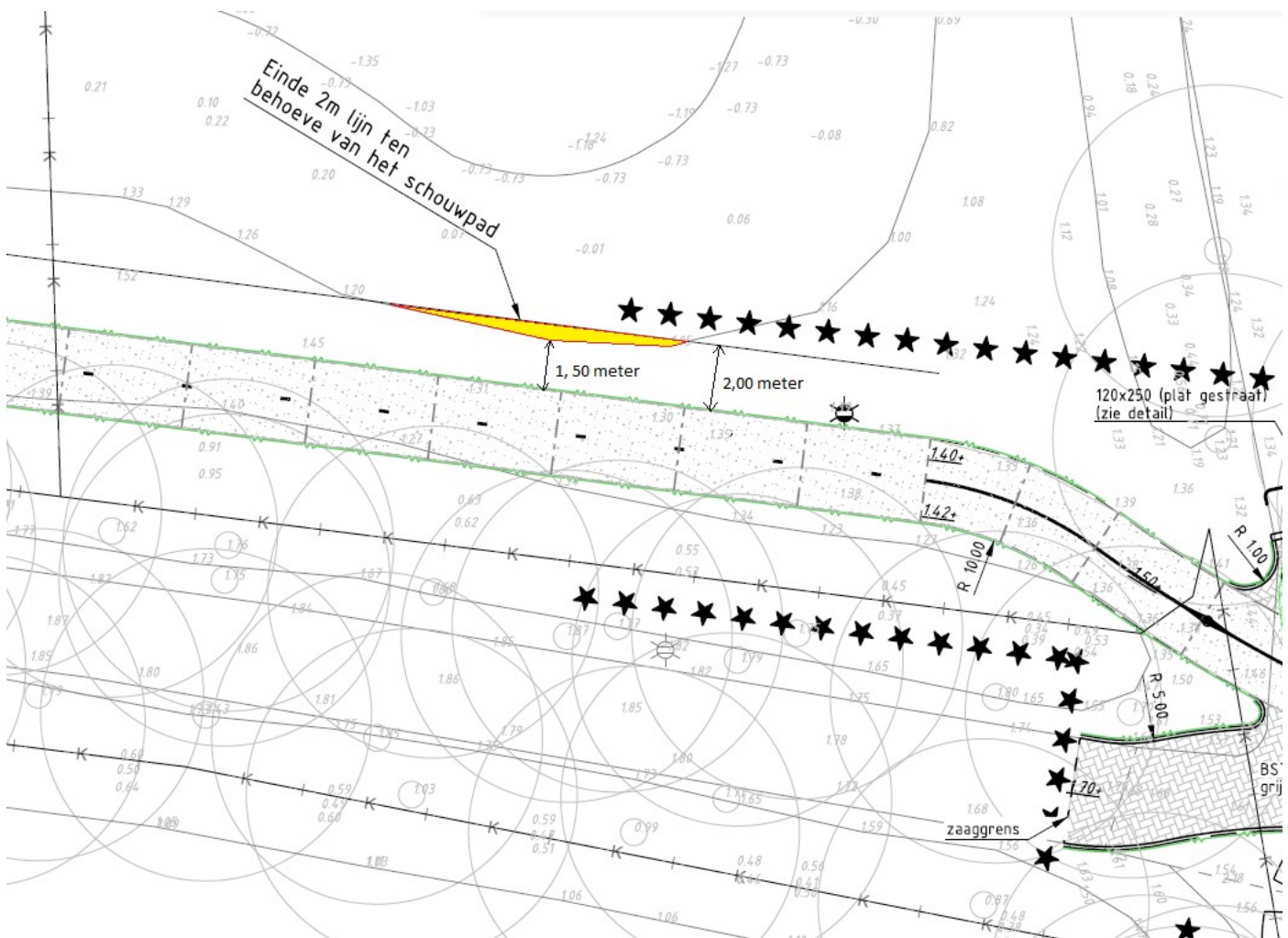
Voor organisatoren: [Vergaderopties](#)

Van: 5.1.2e
Verzonden: woensdag 6 november 2024 12:55
Aan: 5.1.2e
CC: 5.1.2e
Onderwerp: Ontwerptekening realisatie fietspad Blankensteinweg
Bijlagen: RI-7289 Blankensteinweg-RI-7289 Blankensteinweg (waterschap).pdf

Goedemorgen 5.1.2e,

Afgelopen dinsdag hebben we met elkaar gesproken over onze plannen om een nieuw fietspad aan te leggen in de Oosterboer nabij de Blankensteinweg. Naast het toekomstige fietspad loopt een watergang. Deze watergang wordt door het waterschap onderhouden. Om het onderhoud op een veilige manier uit te kunnen voeren is een schouwpad met een minimale breedte van 2 meter gewenst.

Op bijgevoegde tekening hebben we inzichtelijk gemaakt of er 2 meter berm beschikbaar is naast het fietspad. Er is een hulplijn ingetekend op een afstand van 2 meter vanaf de zijkant van de verharding van het nieuwe fietspad. Hieruit blijkt dat over nagenoeg de hele lengte van het fietspad een schouwpad beschikbaar is van minimaal 2 meter breed. Alleen op het eerste deel is de berm over een lengte van ca. 9 meter smaller dan 2 meter (zie gele arcering op onderstaande afbeelding). Dit deel kunnen we tijdens de uitvoering aanvullen zodat ook hier een schouwpad beschikbaar komt met een breedte van minimaal 2 meter.



Met vriendelijke groet,

5.1.2e

5.1.2e, Team Ruimte Initiatief

T. 14 0522

E. 5.1.2e@meppel.nl

Aanwezig op: Ma Di Wo Do Vr-mo



www.meppel.nl

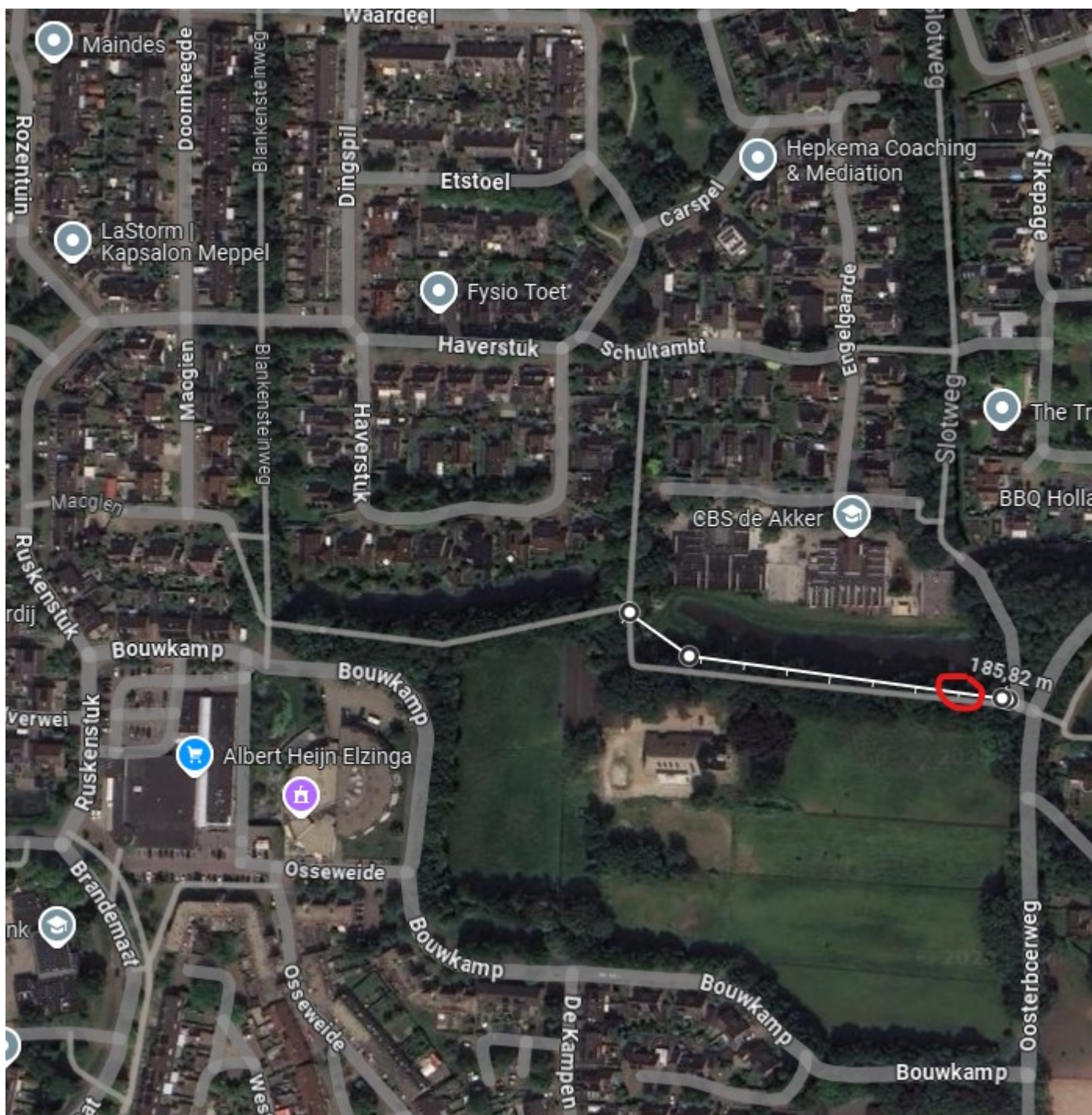
Van: 5.1.2e
Verzonden: maandag 28 oktober 2024 12:48
Aan: 5.1.2e
CC: 5.1.2e
Onderwerp: tekening fietspad Blankensteinweg.
Bijlagen: RI-7289 05.09.24 Blankensteinweg-RI-7289 Blankensteinweg.pdf

Hoi 5.1.2e,

Hierbij, zoals zojuist besproken de tekening (in de bijlage) voor het fietspad, dat wij aan willen leggen. Het gaat om een stukje van nog geen 200 meter dat parallel loopt aan het bestaande pad. Voor het bestaande pad wordt door ons een voorstel gedaan richting raad om het uit de openbaarheid te halen. Dit fietspad is onderdeel van actieplan Fiets! en wordt aangelegd omdat het huidige toegangspad tot de woning te smal is en daarom verkeersonveilig voornamelijk voor fietsers.

Het stukje binnen de rode cirkel is het stuk waar het fietspad het dichtst bij het talud van de watergang ligt.
https://www.meppel.nl/Inwoner/Parkeren_verkeer/Verkeer_en_vervoer/Gemeenteraad_omarmt_Actieplan_Fiets

Graag jouw reactie.



Met vriendelijke groet,

5.1.2e

5.1.2e Team Ruimte Initiatief

T. 5.1.2e

E. 5.1.2e [@meppel.nl](mailto:5.1.2e@meppel.nl)



www.meppel.nl

5.1.2e

Van: 5.1.2e
Verzonden: dinsdag 12 november 2024 08:49
Aan: 5.1.2e
Onderwerp: vooroverleg situatie fietspad Oosterboer Meppel

Goedemorgen 5.1.2e ,

Wij zijn even benieuwd hoe het overleg bij jullie is verlopen ten aanzien van het nieuwe fietspad in de Oosterboer. Kun je daar al iets over zeggen?

Met vriendelijke groet,

5.1.2e

5.1.2e Team Ruimte Initiatief

T. 14 0522

E. 5.1.2e [@meppel.nl](mailto:5.1.2e@meppel.nl)

Aanwezig op: Ma Di Wo Do Vr-mo



www.meppel.nl

5.1.2e

Van: 5.1.2e <5.1.2e@wdodelta.nl>
Verzonden: dinsdag 12 november 2024 11:00
Aan: 5.1.2e ; 5.1.2e
CC: 5.1.2e
Onderwerp: RE: Ontwerptekening realisatie fietspad Blankensteinweg
Bijlagen: niet vergunningsplichtig.jpg

Beste 5.1.2e en 5.1.2e,

Gisteren hebben mijn collega 5.1.2e (van vergunningen) en ik de plannen voor het nieuwe fietspad besproken en belangrijkste conclusie: het is (toch) NIET vergunningsplichtig en alleen meldingsplichtig.

Reden: minder 500 m2 aan verharding binnen de beschermingszone van de A-watergang. Zie bijlage.

Het onderhoud langs deze watergang doen wij met een mobiele kraan met verlengde giek. Dus geen smalspoor materiaal.

Als het nieuwe fietspad er komt zullen wij nog kritisch moeten kijken of het fietspad toch gedeeltelijk open kan blijven of dat we ten tijden van de onderhoudswerkzaamheden een omleidingsroute moeten instellen.

Met vriendelijke groet,

5.1.2e
5.1.2e

Waterschap Drents Overijsselse Delta

5.1.2e, 5.1.2e Zwolle

Postbus 60, 5.1.2e Zwolle

T. 5.1.2e

Van: 5.1.2e <5.1.2e@meppel.nl>
Verzonden: woensdag 6 november 2024 12:55
Aan: 5.1.2e <5.1.2e@wdodelta.nl>
CC: 5.1.2e <5.1.2e@meppel.nl>
Onderwerp: Ontwerptekening realisatie fietspad Blankensteinweg

U ontvangt niet vaak e-mail van 5.1.2e [@meppel.nl](mailto:5.1.2e@meppel.nl). [Ontdek waarom dit belangrijk is](#)

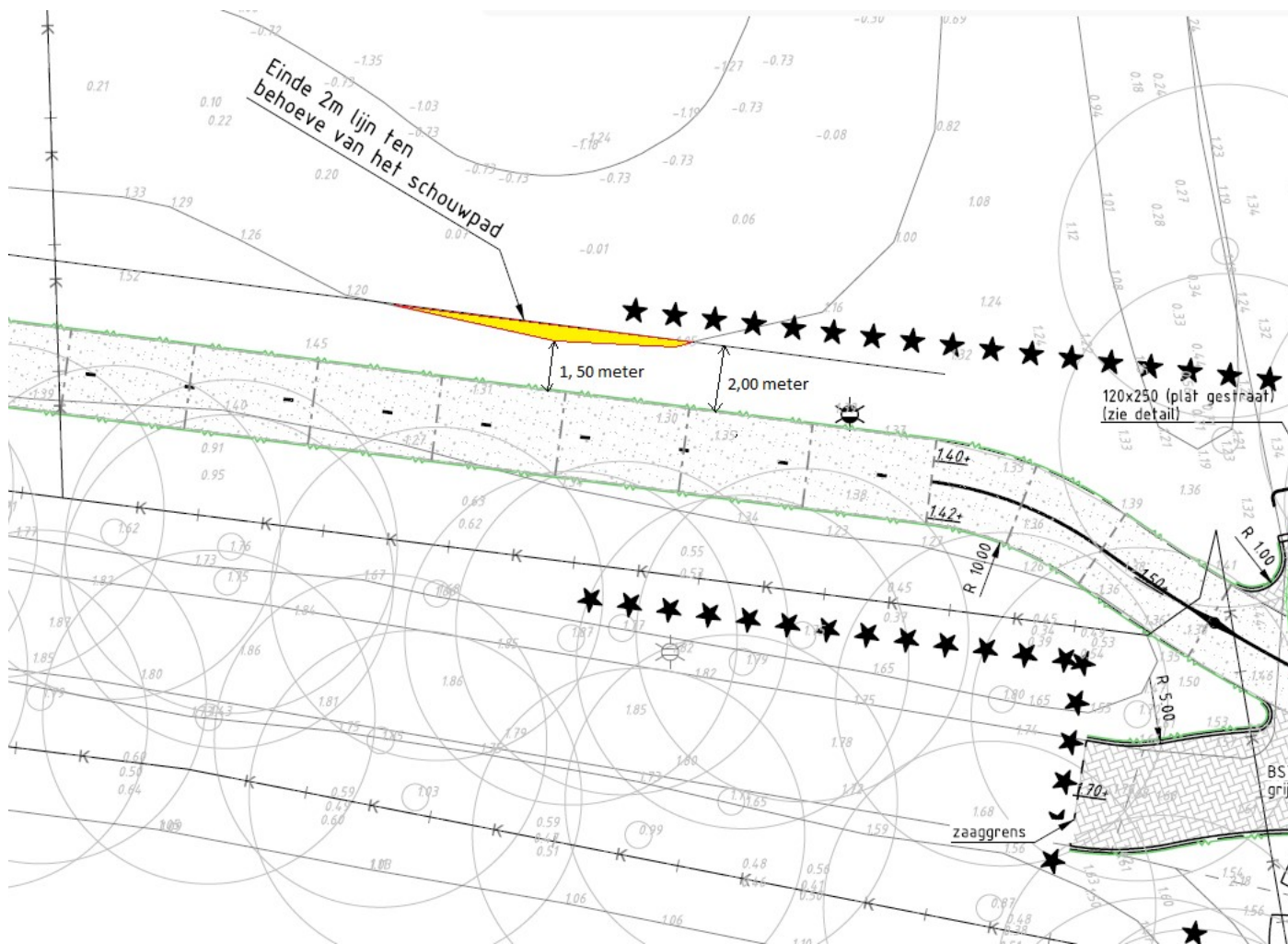
Goedemorgen 5.1.2e,

Afgelopen dinsdag hebben we met elkaar gesproken over onze plannen om een nieuw fietspad aan te leggen in de Oosterboer nabij de Blankensteinweg.

Naast het toekomstige fietspad loopt een watergang. Deze watergang wordt door het waterschap onderhouden. Om het onderhoud op een veilige manier uit te kunnen voeren is een schouwpad met een minimale breedte van 2 meter gewenst.

Op bijgevoegde tekening hebben we inzichtelijk gemaakt of er 2 meter berm beschikbaar is naast het fietspad. Er is een hulplijn ingetekend op een afstand van 2 meter vanaf de zijkant van de verharding van het nieuwe fietspad. Hieruit blijkt dat over nagenoeg de hele lengte van het fietspad een schouwpad beschikbaar is van minimaal 2 meter breed. Alleen op het eerste deel is de berm over een lengte van ca. 9 meter smaller dan 2 meter (zie gele arcering op onderstaande afbeelding). Dit deel kunnen we tijdens de

uitvoering aanvullen zodat ook hier een schouwpad beschikbaar komt met een breedte van minimaal 2 meter.



Met vriendelijke groet,

5.1.2e
5.1.2e team Ruimte Initiatief

T. 14 0522
E. 5.1.2e @meppel.nl
Aanwezig op: Ma Di Wo Do Vr-mo



www.meppel.nl

DISCLAIMER: Dit bericht is uitsluitend bestemd voor de geadresseerde en kan informatie bevatten die persoonlijk en/of vertrouwelijk is en die niet openbaar mag worden gemaakt. Indien u niet zelf de geadresseerde bent, wordt u erop gewezen dat verdere verspreiding, openbaarmaking of vermenigvuldiging van dit bericht verboden is. Indien u dit bericht per vergissing hebt ontvangen wordt u verzocht het te retourneren en te verwijderen.

Legenda toegepaste uitzonderingsgrondslagen

In dit document zijn gegevens geanonimiseerd op grond van:

Wet	Artikel	Omschrijving	Pagina's
Wet open overheid	Art. 5.1 lid 2 sub e	De eerbiediging van de persoonlijke levenssfeer	1, 2, 3, 4, 5, 6, 7, 9, 10, 11